




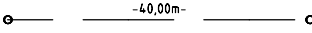





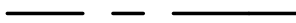







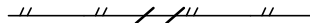
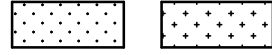






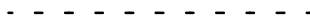
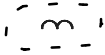
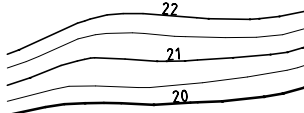
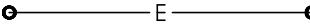








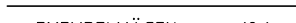
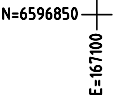







Teckenförklaring nybyggnadskarta

	Huvudbyggnad fasad/tak	HACKSTA	Traktnamn
	Komplementbyggnad fasad/tak	1:53	Fastighetsbeteckning
	Skärmtak		Traktgräns
	Altan, brygga		Fastighetsgräns med gränspunkter och längd
	Samhällsfunktion, skola, verksamhet		
	Kaj	Planbestämmelser	
	Dike kant (bredd över 0,5m)		Plangräns
	Dike mitt (bredd under 0,5m)		Användningsgräns
	Strandlinje		Användningsgräns i fastighetsgräns
	Strandskyddslinje		Egenskapsgräns
	Idrottsplats, lekplats		Utfartsförbud
	Bassäng	B fril II	Exempel på planbestämmelser
	Staket med grind		Prickmark/plusmark
	Trappa		Skyddat träd
	Stödmur		Mark tillgänglig för underjordiska ledningar
	Stenmur kant (bredd över 1m)		
	Stenmur mitt (bredd under 1m)	Höjder	
	Ägoslagslinje	Arbetsfix 95010rb +26,52m	Arbetsfix
	Berg i dagen		Höjdkurvor ekvidistans 0,5m
	Högspänningsledning med stolpe	25.1 UP +12.5	Höjd mark/underkant panel
	Banvall och perrong	Vägobjekt	
	Räls		Belysningsstolpe
	Kontaktledningsstolpe		Stig
	Rättighetslinje		Gång- och cykelbana
	Polygonpunkt/höjdfix		Körbana kantsten
	Koordinatkruss		Vägnamn, höjd vägmitt
			Körbana
			Körbana på tomt
			Vägräcke
			Vägtrumma